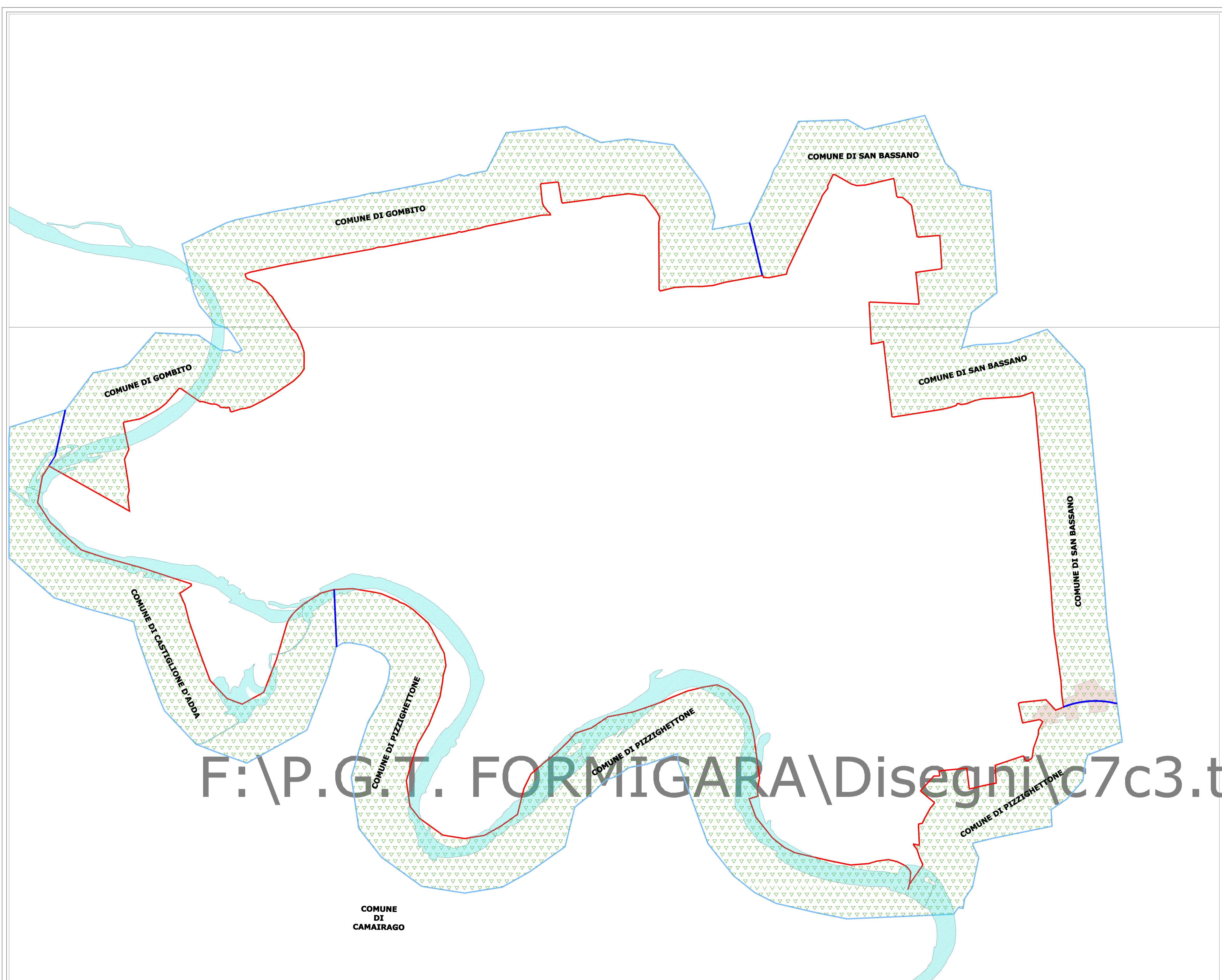








F:\P.G.T. FORMIGARA\Disegni\c7c2.tif



LEGENDA:

-  Confine Formigara e Cornaleto
-  Fascia di 300 m.
-  Confine tra i vari comuni confinanti
-  Area agricola
-  Centro abitato
-  Fiume Adda

P.G.T.	ADOZIONE	CONTRODEDUZIONI ALLE OSSERVAZIONI E APPROVAZIONE DEFINITIVA
	C.C. n° del _____	C.C. n° del _____

IL SINDACO _____

IL TECNICO ESTENSORE _____ IL SEGRETARIO COMUNALE _____

IN ALLEGATO ALLA DELIBERA N° _____ DEL _____

P.G.T. PIANO DI GOVERNO DEL TERRITORIO 2009

Comune di **FORMIGARA** Provincia di Cremona

elab. n° : **DP8** Titolo : **DOCUMENTO DI PIANO: Sintesi delle previsioni urbanistiche nelle zone di confine**

scala : 1/10.000

IL TECNICO ESTENSORE: Dott. Arch. Camillo Cugini
Ordine degli Architetti di Cremona n. 441

F:\P.G.T. FORMIGARA\Disegni\c7c3.tif